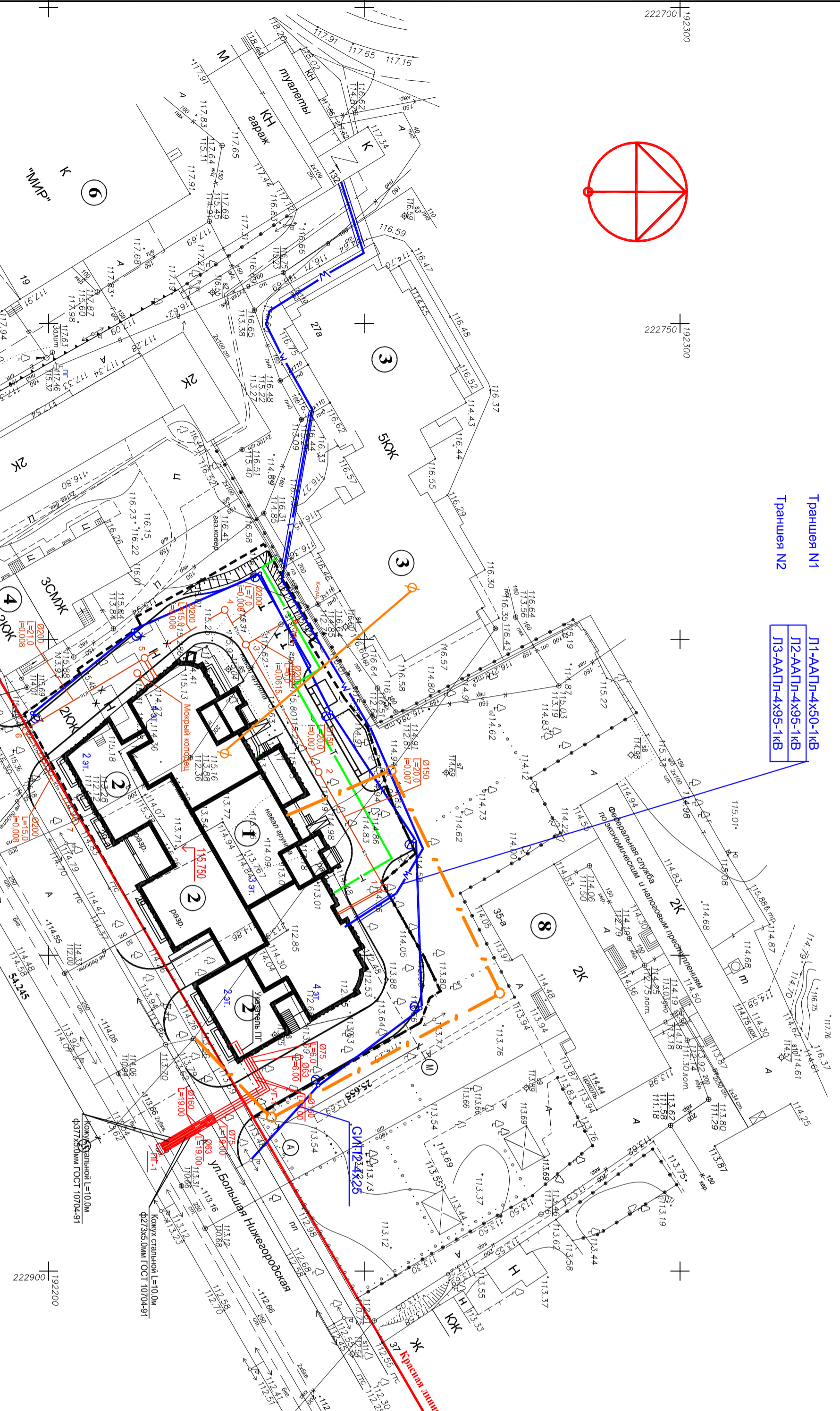


ВЕДОМОСТЬ ЖИЛЫХ И ОБЩЕСТВЕННЫХ ЗДАНИЙ И СООРУЖЕНИЙ.

Номер на плане	Наименование и обозначение	Этажность	Колличество		Площадь м2		Строительный объем м3	
			Квартир	Застроек	Общая	Подземная	Надземная	Подземная
			Здание	Всего	Здание	Всего	Часть	Часть
ПРОЕКТИРУЕМЫЕ ЗДАНИЯ И СООРУЖЕНИЯ								
1	Многоквартирный жилой дом со встроенно-пристроенными помещениями общественного назначения.	3-4 (вкл.)	15	15	1184.2	-	5229.7	-
2	1-2-подземный	1	-	-	1625.0	1625.0	2211.8	1238.7
3	Многоквартирный жилой дом	5	1	-	-	-	-	-
4	Общественное здание	2-3	1	-	-	-	-	-
5	Общественное здание	2	1	-	-	-	-	-
6	Кинотеатр "Мир"	1	1	-	-	-	-	-
7	Общественное здание	2	1	-	-	-	-	-
8	Общественное здание	2	1	-	-	-	-	-



- УСЛОВНЫЕ ОБОЗНАЧЕНИЯ ПРОЕКТИРУЕМЫХ СЕТЕЙ ИНЖЕНЕРНОГО ОБЕСПЕЧЕНИЯ ПРОЕКТИРУЕМОГО ЗДАНИЯ**
- Кп — Проектруемая водопровод
 - Кп — Проектруемая бытовая канализация
 - Т — Сеть наружного освещения проектируемая со светильниками
 - Т — Теплотрасса проектируемая
 - Т — Канализация телефонная 1-опт. из о/ц труб ф 100 мм
 - Т — Колодезь телефонный проектируемый
 - Т — Воздушная линия радиорелейной
 - Т — Проектруемый кабель электрообонженя
- УСЛОВНЫЕ ОБОЗНАЧЕНИЯ СУЩЕСТВУЮЩИХ СЕТЕЙ ИНЖЕНЕРНОГО ОБЕСПЕЧЕНИЯ**
- В — Водопровод существующий
 - В — Бытовая канализация существующая
 - Т — Теплотрасса существующая
 - Т — Газопровод существующий
 - Т — Канализация телефонная существующая

01/2013 - ПЗУ

Имя	Колучь	Лист	№ докум.	Дата
Лист	№ докум.	Дата	Город Владимир, улица Большая Нижегородская дом №27, дом №29 №29а	
Лист	№ докум.	Дата	Мультиквартирный жилой дом со встроенно-пристроенными помещениями общественного назначения	
Лист	№ докум.	Дата	Сводный план сетей инженерно-технического обеспечения М 1500	
Лист	№ докум.	Дата	ООО "ПРОМБИЗНЕС СТРОЙ"	

Имя, № подл.	Подпись и дата	Взам. инв. №

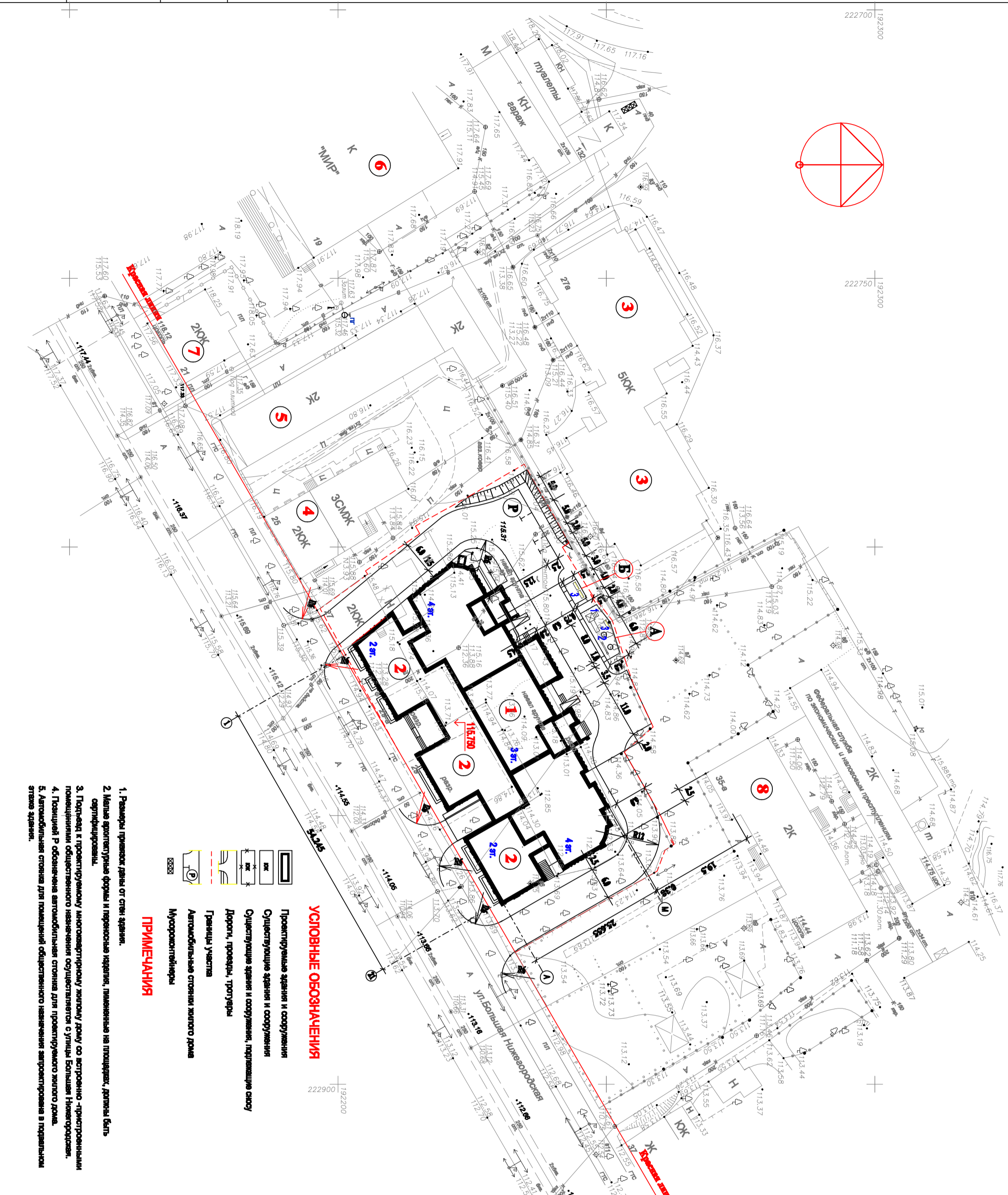
ВЕДОМОСТЬ ЖИЛЫХ И ОБЩЕСТВЕННЫХ ЗДАНИЙ И СООРУЖЕНИЙ.

Номер этажа на плане	Наименование и обозначение	Этажность	Количество				Площадь м2		Строительный объем м3	
			Здание	Квартир	Застройки	Здание	Общая нормируемая часть	Помещая часть	Помещая часть	Помещая часть
ПРОЕКТИРУЕМЫЕ ЗДАНИЯ И СООРУЖЕНИЯ										
1	Многоквартирный жилой дом со встроенно-пристроенными общественными помещениями	3-4 (жило)	15	15	-	-	1184.2	-	5228.7	-
2	1-2-этажные общественные помещения	1	-	-	-	-	1625.0	1625.0	2211.8	1238.7
									9138.6	4861.2
СУЩЕСТВУЮЩИЕ ЗДАНИЯ И СООРУЖЕНИЯ										
3	Многоквартирный жилой дом	5	1	-	-	-	-	-	-	-
4	Общественное здание	2-3	1	-	-	-	-	-	-	-
5	Общественное здание	2	1	-	-	-	-	-	-	-
6	Кинотеатр "Мир"	1	1	-	-	-	-	-	-	-
7	Общественное здание	2	1	-	-	-	-	-	-	-
8	Общественное здание	2	1	-	-	-	-	-	-	-

ВЕДОМОСТЬ МАЛЫХ АРХИТЕКТУРНЫХ ФОРМ И ПЕРЕНОСНЫХ ИЗДЕЛИЙ

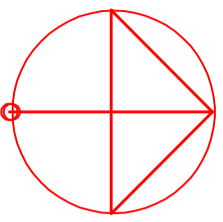
Пл.	Обозначение	Наименование	Кол.	Площадь м2	Примечание
А	Индивидуальный в составе: ГР 004	Две стелы игрового площадки	1	35.5	
2	К4 000	Горка	1		
3	ДП 001	Кенчели	1		ООО "Белый Руль"
Б	Индивидуальный в составе: ДП 001	Площадка игрового отряда	1	10.0	г. Москва, проект "Мир", ТД, info@ferret.ru
		Две стелы игровой площадки	2		

Инд. № подл. Подпись и дата Взам. инв. №

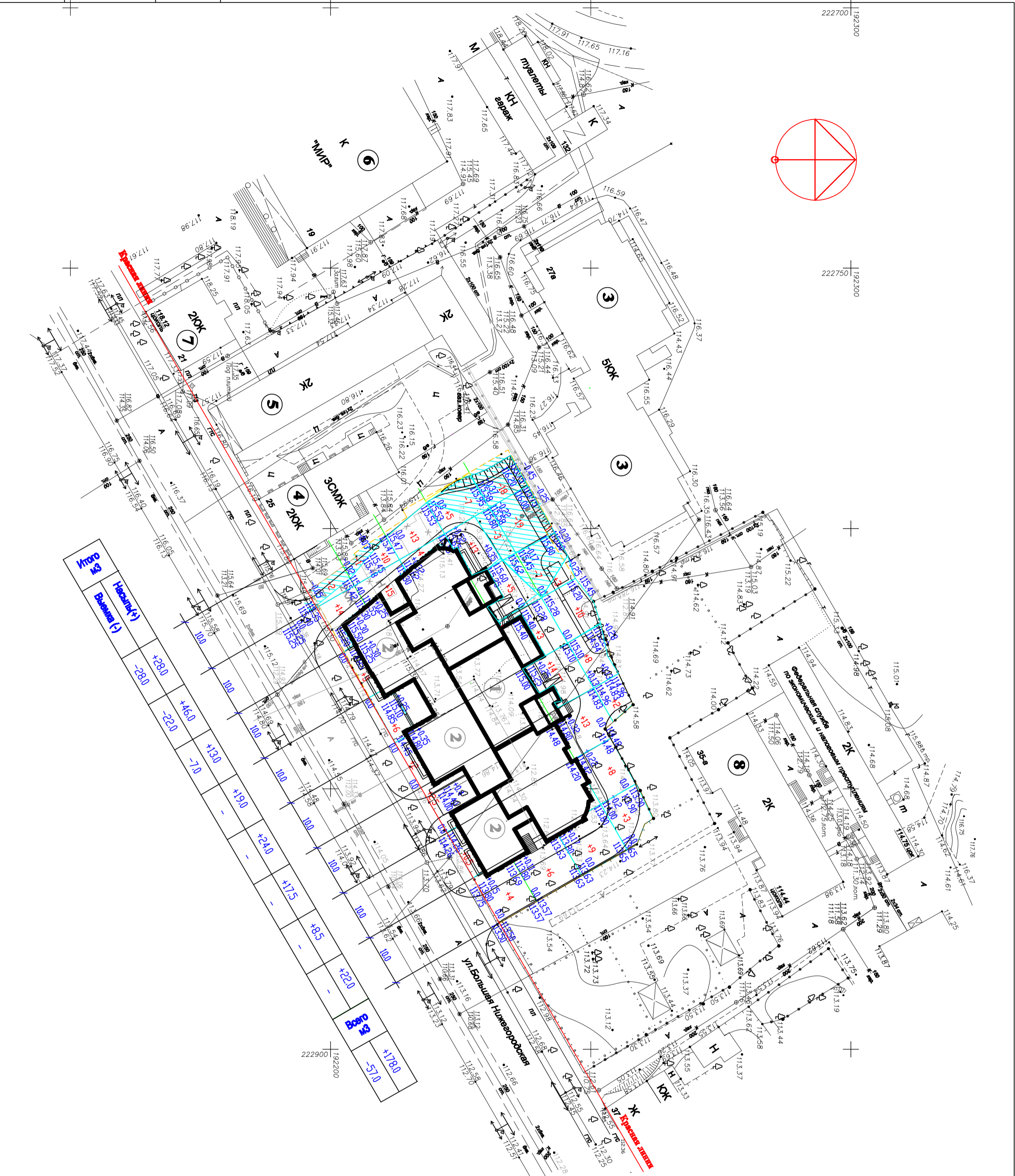


- УСЛОВНЫЕ ОБОЗНАЧЕНИЯ**
- Проектируемые здания и сооружения
 - Существующие здания и сооружения
 - Существующие здания и сооружения, подлежащие сносу
 - Дороги, проезды, тротуары
 - Границы участка
 - Автомобильная стоянка жилого дома
 - Муниципальное предприятие
- ПРИМЕЧАНИЯ**
1. Размеры привязок даны от стен зданий.
 2. Малые архитектурные формы и переносные изделия, размещаемые на площадке, даны без оградительных элементов.
 3. Планировка проектируемого многоквартирного жилого дома со встроенно-пристроенными помещениями общественного назначения соответствует с улицей Болшова Нижегородская.
 4. Планировкой предусмотрено автомобильная стоянка для проектируемого жилого дома.
 5. Автомобильная стоянка для помещений общественного назначения запроектирована в подвальных этажах зданий.

Имя	Кол. м2	Лист	№	Дата	Статус	Лист	Лист
Архитектор	Левинский				Сданы	Лист	Лист
Дизайнер	Левинский				Сданы	Лист	Лист
01/2013 - ТЭУ							
Город Владимир, улица Большая Нижегородская дом №27, дом №29							
Многоквартирный жилой дом со встроенно-пристроенными помещениями общественного назначения							
План благоустройства территории							
ООО "ПРОМБИЗНЕС СТРОЙ"							



Инд. № подл. Подпись и дата Вып. инв. №



Ведомость объемов земляных масс

Наименование грунта	Количество, м³		Примечание
	В границах участка	Дополнительное количество	
	Насыль (+)	Выемка (-)	
1. Грунт планировки территории	178.0	57.0	-
2. Вытесненный грунт, в т.ч. при устройстве:			
а) автодорожных покрытий	76.0	502.9	16.3
б) тротуаров		88.6	
3. Снятие растительного слоя грунта			
4. Итого перерабатываемого грунта	253.0	648.5	16.3
			71.3

Условные обозначения

+0.32	114.80	Рабочая	Красная	Отметка
114.48		Черная		

+13 - Объем грунта в условном контуре в м3

01/2013 - ПЭУ			
Имя	Коллж	Лист	№ докум
Архитектор	Лыкова	Лист	6
Директор	Лыковичев	Лист	6
Город Владимир улица Большая Нижегородская дом №7, дом №9		Мультифункциональный жилой дом со вспомогательными помещениями общественной назначения	
Лист земельных масс		М 1:500	
		ООО "ПРОМБИЗНЕС СТРОЙ"	

ВЕДОМОСТЬ ЖИЛЫХ И ОБЩЕСТВЕННЫХ ЗДАНИЙ И СООРУЖЕНИЙ.

№ п/п	Наименование и обозначение	Этажность	Кол-во помещений				Общая нормируемая часть		Строительный объем м3	
			Квартир	Застройки	Застройки	Возра	Нормируемая часть	Проектная часть	Нормируемая часть	Проектная часть
ПРОЕКТИРУЕМЫЕ ЗДАНИЯ И СООРУЖЕНИЯ										
1	Многоквартирный жилой дом со встроенно-пристроенными общепубличными назначениями	4 (жк)	15	15	1625.0	1625.0	2090.0	1320.0	9543.0	4899.0
СУЩЕСТВУЮЩИЕ ЗДАНИЯ И СООРУЖЕНИЯ										
3	Многоквартирный жилой дом	5	1	-	-	-	-	-	-	-
4	Общественное здание	2-3	1	-	-	-	-	-	-	-
5	Общественное здание	2	1	-	-	-	-	-	-	-
6	Кинотеатр "Мир"	1	1	-	-	-	-	-	-	-
7	Общественное здание	2	1	-	-	-	-	-	-	-
8	Общественное здание	2	1	-	-	-	-	-	-	-

№ п/п	Наименование породы или вида насаждения	Возраст лет	В границах участка	Количество	Примечание
1	Смешанный	3-4	57.0	13.0	жк, шп. Зип, шп.
2	Площадь под деревьями		9.5		М
3	Газон обыкновенный (15 см)		243.9		М ²
4	Площадь озеленения		233.4		М ²

Условные обозначения

- - Кустарник в живой изгороди
- - Существовавшие охраняемые деревья
- - Существовавшие вырубленные деревья
- - И-позиция
- - Копка-шпук
- - Проектный газон

Примечания: посадочный материал применен в соответствии с ГОС'ами 20099-08*, 24009-01*, 25789-03*.

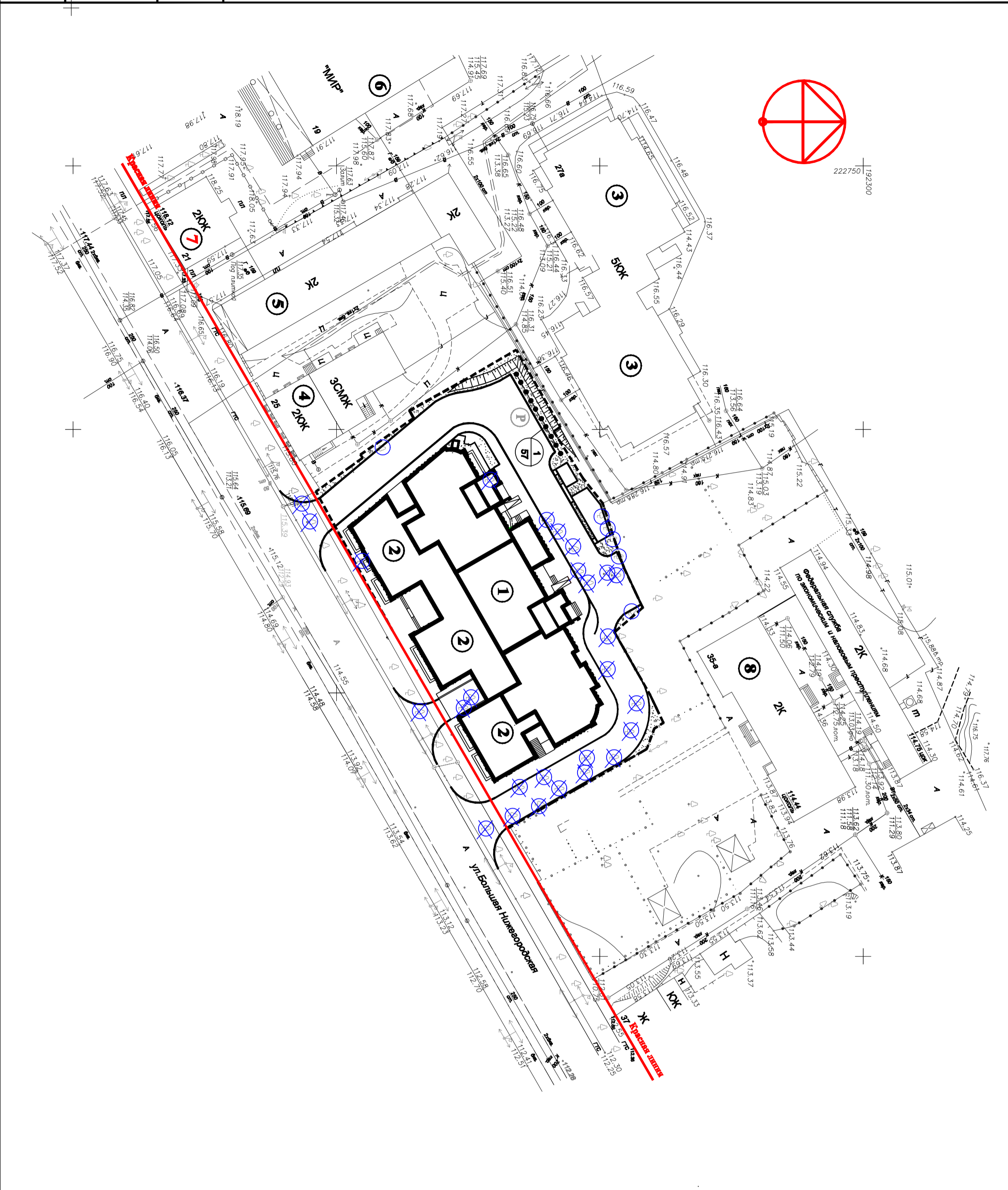
Рядицу посадок кустарника проэктировать на основании данного чертежа по месту на расстоянии 0.5 м от края проезда

Газон обыкновенный : озеленение проездов - 40%
 : озеленение двора - 30%
 : озеленение территории - 30%

Насыпка растительной земли - 75%
 Осуществить уход за насаждениями, газоном и в течение года.
 Существовавшие деревья максимально сохранить.

№ п/п	Наименование	Дата	Исполнитель	Подпись	Лист	Листов
1	Архитектор					
2	Инженер					
3	Проектировщик					
4	Инженер					
5	Архитектор					
6	Инженер					
7	Проектировщик					
8	Инженер					
9	Архитектор					
10	Инженер					
11	Проектировщик					
12	Инженер					
13	Архитектор					
14	Инженер					
15	Проектировщик					
16	Инженер					
17	Архитектор					
18	Инженер					
19	Проектировщик					
20	Инженер					
21	Архитектор					
22	Инженер					
23	Проектировщик					
24	Инженер					
25	Архитектор					
26	Инженер					
27	Проектировщик					
28	Инженер					
29	Архитектор					
30	Инженер					
31	Проектировщик					
32	Инженер					
33	Архитектор					
34	Инженер					
35	Проектировщик					
36	Инженер					
37	Архитектор					
38	Инженер					
39	Проектировщик					
40	Инженер					
41	Архитектор					
42	Инженер					
43	Проектировщик					
44	Инженер					
45	Архитектор					
46	Инженер					
47	Проектировщик					
48	Инженер					
49	Архитектор					
50	Инженер					
51	Проектировщик					
52	Инженер					
53	Архитектор					
54	Инженер					
55	Проектировщик					
56	Инженер					
57	Архитектор					
58	Инженер					
59	Проектировщик					
60	Инженер					
61	Архитектор					
62	Инженер					
63	Проектировщик					
64	Инженер					
65	Архитектор					
66	Инженер					
67	Проектировщик					
68	Инженер					
69	Архитектор					
70	Инженер					
71	Проектировщик					
72	Инженер					
73	Архитектор					
74	Инженер					
75	Проектировщик					
76	Инженер					
77	Архитектор					
78	Инженер					
79	Проектировщик					
80	Инженер					
81	Архитектор					
82	Инженер					
83	Проектировщик					
84	Инженер					
85	Архитектор					
86	Инженер					
87	Проектировщик					
88	Инженер					
89	Архитектор					
90	Инженер					
91	Проектировщик					
92	Инженер					
93	Архитектор					
94	Инженер					
95	Проектировщик					
96	Инженер					
97	Архитектор					
98	Инженер					
99	Проектировщик					
100	Инженер					

Имя, № подл.	Подпись и дата	Возм. инв. №
--------------	----------------	--------------



ВЕДОМОСТЬ ЖИЛЫХ И ОБЩЕСТВЕННЫХ ЗДАНИЙ И СООРУЖЕНИЙ.

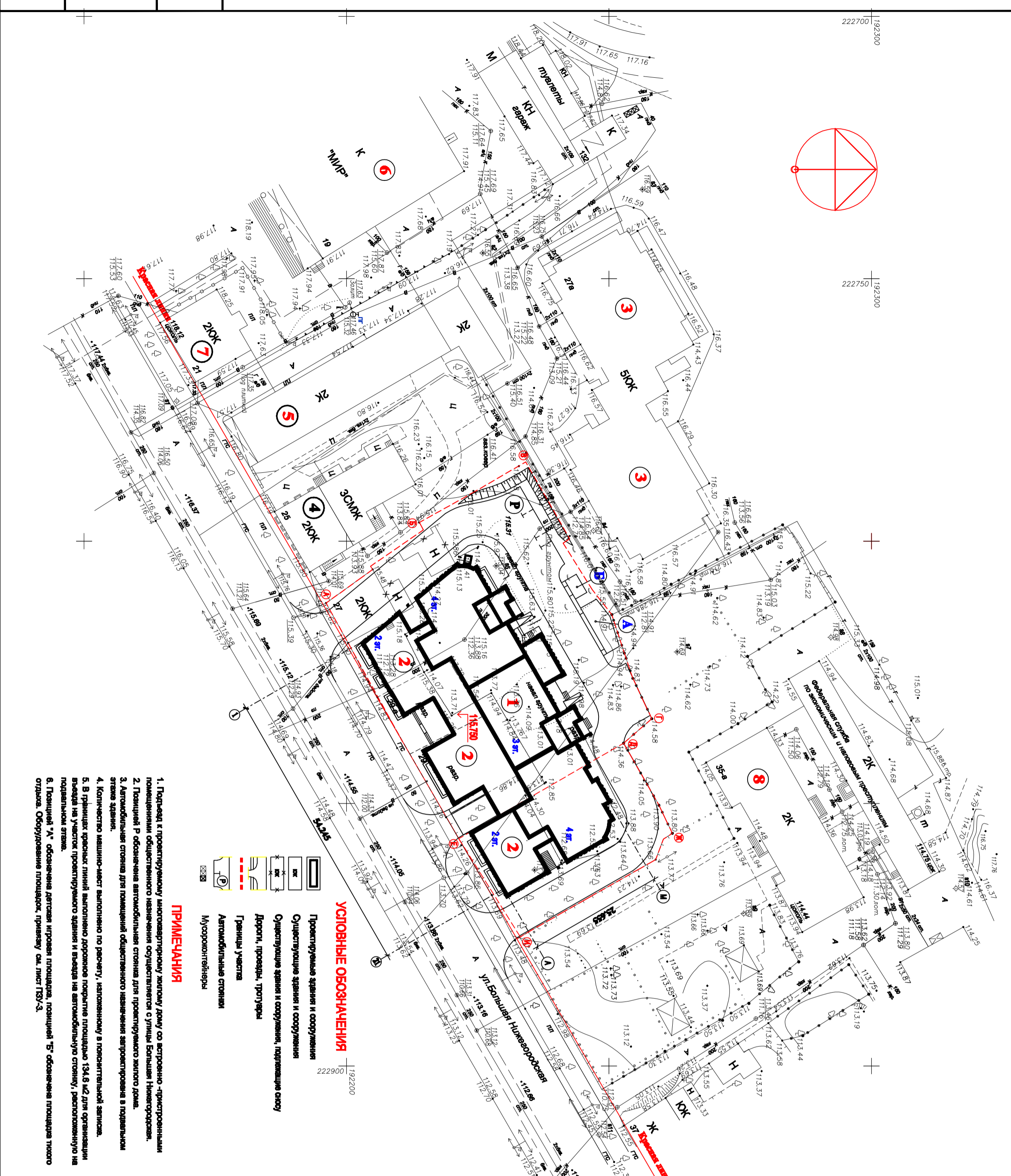
Номер на плане	Наименование и обозначение	Этажность	Колличество				Площадь м2		Строительный объем м3	
			Здание	Квартир	Застройки	Здание	Общая	Пользовательная	Здание	Пользовательная
ПРОЕКТИРУЕМЫЕ ЗДАНИЯ И СООРУЖЕНИЯ										
1	Многоквартирный жилой дом со встроенно-проектными помещениями общественного назначения.	3-4 (вкл)	15	15	-	-	1184,2	-	5228,7	-
2	Жилой дом со встроенно-проектными помещениями общественного назначения.	1-2-подземный	-	-	-	-	1625,0	1625,0	2211,8	9138,6
СУЩЕСТВУЮЩИЕ ЗДАНИЯ И СООРУЖЕНИЯ										
3	Многоквартирный жилой дом	5	1	-	-	-	-	-	-	-
4	Общественное здание	2-3	1	-	-	-	-	-	-	-
5	Общественное здание	2	1	-	-	-	-	-	-	-
6	Кинотеатр "Мир"	1	1	-	-	-	-	-	-	-
7	Общественное здание	2	1	-	-	-	-	-	-	-
8	Общественное здание	2	1	-	-	-	-	-	-	-

БАЛАНС ТЕРРИТОРИИ ВТОРОЙ ОЧЕРЕДИ СТРОИТЕЛЬСТВА ЖИЛОГО КОМПЛЕКСА

N ПОЛ	Наименование	Площадь м2	
		Участок А,Б,В,Г,Д,Е	Участок Е,Д,Ж,И
1	Площадь участка	2479,0	777,0
2	Площадь застройки	1239,0	386,0
3	Площадь провадов	-	948,8
4	Площадь тротуаров	-	372,3
5	Площадь отмости	-	11,0
6	Площадь озеленения	-	253,4
7	Площадь площадок	-	45,5

01/2013 - ТЭУ	
Имя, Код, Лист, Назв, Подпись, Дата	ГРОД, ВАДИМЪР, УЛИЦА БОЛЬШАЯ НИЖЕГОРОДСКАЯ ДОМ №27, ДОМ №29
Лист, Кол-во, Лист, Назв, Подпись, Дата	Многоквартирный жилой дом со встроенно-проектными помещениями общественного назначения
Лист, Кол-во, Лист, Назв, Подпись, Дата	План организации земельного участка № 5500
Лист, Кол-во, Лист, Назв, Подпись, Дата	ООО "ПРОМБИЗНЕС СТРОЙ"

Имя, № подл.	Подпись и дата	Вамп. инв. №



УСЛОВНЫЕ ОБОЗНАЧЕНИЯ

- Проектируемые здания и сооружения
- Существующие здания и сооружения
- Существующие здания и сооружения, подгазовые окоу
- Дороги, проезды, тротуары
- Границы участка
- Автомобильные стоянки
- Мультиотделители

ПРИМЕЧАНИЯ

1. Подземка к проектируемому многоквартирному жилому дому со встроено-проектными помещениями общественного назначения осуществляется с улицы Большая Нижегородская.
2. Позицией Г обозначена автомобильная стоянка для проектируемого жилого дома.
3. Автомобильная стоянка для помещений общественного назначения запроектирована в подвальной атаке здания.
4. Количество машино-мест выполнено по расчету, включенному в проектный записку.
5. В границах проектной территории выполнено дорожное покрытие площадью 134,8 м2 для организации въезда на Участок проектируемого здания и въезда на автомобильную стоянку, расположенную на подвальной атаке.
6. Позицией "А" обозначена детская игровая площадка, позицией "Б" обозначена площадка прямого оттока. Оборудование площадок, привязку см. лист ТЭУ-3.


ВЕДОМОСТЬ ЖИЛЫХ И ОБЩЕСТВЕННЫХ ЗДАНИЙ И СООРУЖЕНИЙ.

Номер на плане	Наименование и обозначение	Этажность	Колличество		Площадь м2		Строительный объем м3			
			Здания	Квартир	Застройки	Застройки	Общая нормируемая часть	Прочая часть	Прочая часть	
ПРОЕКТИРУЕМЫЕ ЗДАНИЯ И СООРУЖЕНИЯ										
1	Многоквартирный жилой дом со встроенно-присоединенными объектами общественного назначения.	4 (вкл.)	15	15	1625.0	1625.0	2090.0	1320.0	9543.0	4899.0

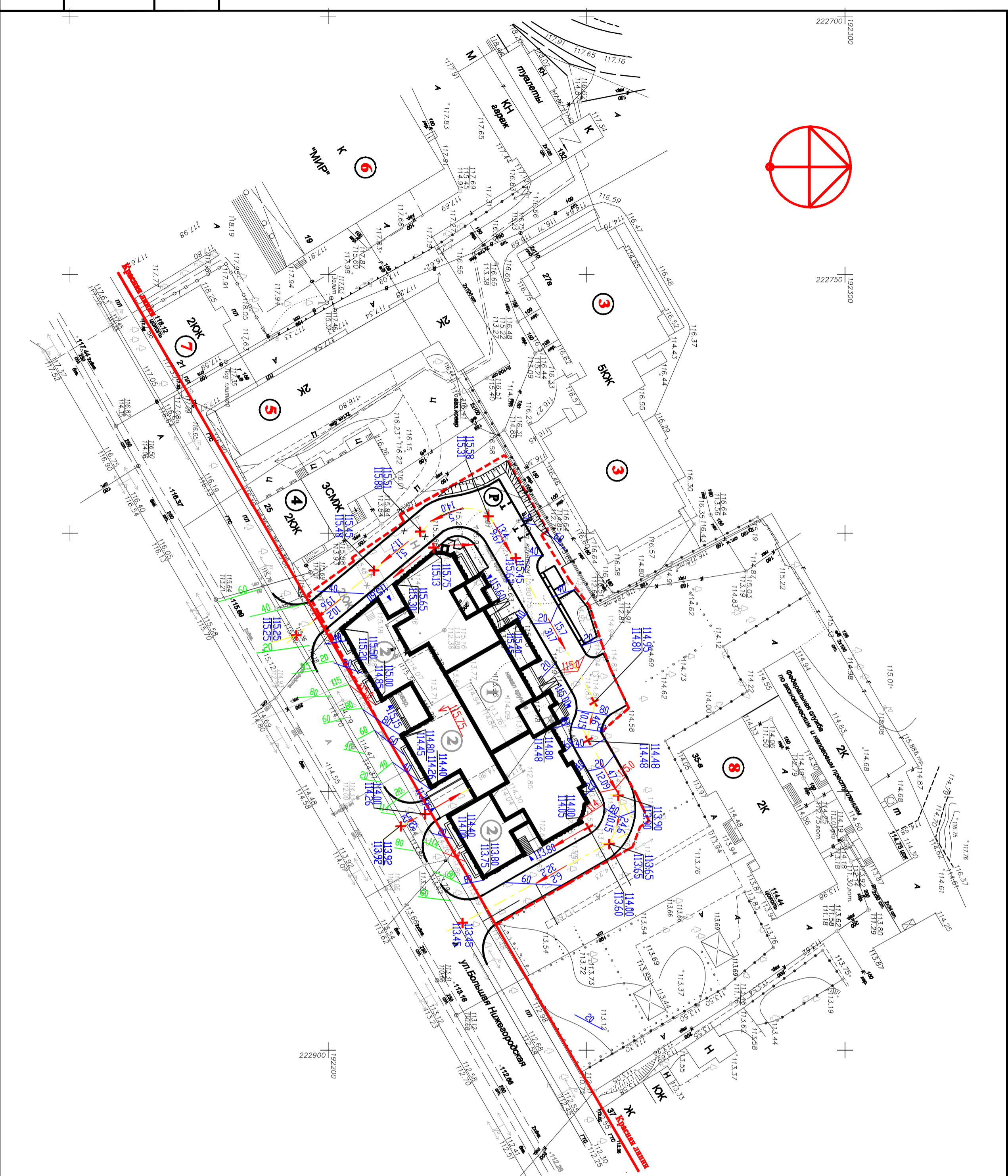
СУЩЕСТВУЮЩИЕ ЗДАНИЯ И СООРУЖЕНИЯ										
3	Многоквартирный жилой дом	5	1	-	-	-	-	-	-	-
4	Общественное здание	2-3	1	-	-	-	-	-	-	-
5	Общественное здание	2	1	-	-	-	-	-	-	-
6	Кинотеатр "Мир"	1	1	-	-	-	-	-	-	-
7	Общественное здание	2	1	-	-	-	-	-	-	-
8	Общественное здание	2	1	-	-	-	-	-	-	-

УСЛОВНЫЕ ОБОЗНАЧЕНИЯ

- Проектируемые здания и сооружения
- Существующие здания и сооружения
- Существующие здания и сооружения, подлежащие сносу
- Дороги, проезды, тротуары
- Зеленые участки
- Автомобильные стоянки



Заглавие проектных отсеков 1:1.5



Имя, № подл.	Подпись и дата	Взам. инв. №
--------------	----------------	--------------

		01/2013 - ТЭУ	
Имя, Колл.у, Лист, №эток, Подпись, Дата	ГРОДЯ ВЛАДИМИР, УЛИЦА БОЛЬШАЯ НИЖЕГОРОДСКАЯ ДОМ №27, ДОМ №29	Склад	Лист
Лист	Многоквартирный жилой дом со встроенно-присоединенными объектами общественного назначения	П	4
Архитектор	Левиненко	План организации рельефа	1
		ООО "ПРОМБИЗНЕС СТРОЙ"	

ВЕДОМОСТЬ ЖИЛЫХ И ОБЩЕСТВЕННЫХ ЗДАНИЙ И СООРУЖЕНИЙ.

Этажность	Количество		Площадь м2		Общая		Строительный	
	Здания	Квартир	Застройки	Воено	нормируемая	неиспользуемая	объем м3	подземная
ПРОЕКТИРУЕМЫЕ ЗДАНИЯ И СООРУЖЕНИЯ								
1	1	15	15	15	1250.0	-	5082.0	-
2	1	1	1	1	1625.0	1625.0	-	-
3	1	1	1	1	2090.0	1320.0	9543.0	4899.0

СУЩЕСТВУЮЩИЕ ЗДАНИЯ И СООРУЖЕНИЯ

№	Наименование	Этажность	Кол-во	Площадь м2	Объем м3
1	Многоквартирный жилой дом со встроенно-пристроенными помещениями общественного назначения.	4	15	1250.0	-
2	Многоквартирный жилой дом	2-3	1	1625.0	-
3	Общественное здание	2	1	2090.0	1320.0
4	Общественное здание	2	1	1625.0	-
5	Общественное здание	2	1	2090.0	1320.0
6	Общественное здание	2	1	1625.0	-
7	Общественное здание	2	1	2090.0	1320.0
8	Общественное здание	2	1	1625.0	-

ВЕДОМОСТЬ ОБЪЕМОВ ТРОТУАРОВ, ДОРОЖЕК И ПЛОЩАДОК

Поз	Наименование	Тип участка	Площадь покрытия м2	Баланс за границами кварталов м2	Примечание
1	Панорамная дорога по проезду	10238	1509	-	-
2	Асфальтовое покрытие проезжей части	9488	1346	-	-
3	Бордюр проезжей части на бетонных камнях 1х0.8х0.3м	3000	650	-	ПМ
4	Асфальтовое покрытие тротуара	3723	-	-	-
5	Бордюр тротуара на бетонных камнях 0.08х0.2м	150	-	-	ПМ
6	Панорамная дорога	1000	-	-	-
7	Разборка существующего тротуара	-	300	-	ПМ
8	Восстановление асфальтового покрытия существующего тротуара №0.04м	-	870	-	-

Условные обозначения

- Асфальтовое покрытие проездов тип1
- Асфальтовое покрытие тротуаров тип2
- Восстановление покрытия тротуара
- Бордюр для проезжей части
- Бордюр для тротуара
- Тип покрытия
- Площадь покрытия м2

№ п/п	Наименование	Содержание	Дата	Подпись	Место
1	Проект	Проект	01/2013	ПЗУ	ООО "ПРОМБизнес-Строй"
2	Исполнитель	Исполнитель			
3	Архитектор	Архитектор			

Инд. № подл.	Подпись и дата	Взак. инд. №

Сечение проезда 1
 Бортовой бетонный камень БР 100.20.15 по ГОСТ 6695-91
 твердый слой
 Бетон К15/15 по ГОСТ 28533-91

Сечение тротуара 2
 Бортовой бетонный камень БР 100.20.8 по ГОСТ 6695-91
 Бетон К15/15 по ГОСТ 28533-91

Сечение покрытия датчик площадок (подложка стандартной тип)
 Смесью: упроченной крупн. фракц. 10%, песок 50%, расплывчатая земля 40%, Отсев щебня зерно 90 Ток Щебень с зерном 90 Сок

Сечение отмости тип
 Асфальтобетон - 20м
 Щебень №400 фракции - 100-130мм
 Глинистая подложка уплотненная грунт

Сечение отмости тип
 Асфальтобетон - 20м
 Щебень №400 фракции - 100-130мм
 Глинистая подложка уплотненная грунт

Сечение отмости тип
 Асфальтобетон - 20м
 Щебень №400 фракции - 100-130мм
 Глинистая подложка уплотненная грунт

Проект подготовлен в соответствии с требованиями к проектированию объектов жилищно-коммунального назначения. Проект выполнен в соответствии с требованиями к проектированию объектов жилищно-коммунального назначения.

Проект подготовлен в соответствии с требованиями к проектированию объектов жилищно-коммунального назначения. Проект выполнен в соответствии с требованиями к проектированию объектов жилищно-коммунального назначения.